
ul. PRAŽSKÁ
silnice č.603-živice
dno propustku (zaneseno)
nezpev vjezd
směrová návěst
vjezd-živice
kovový
dno propustku DN 400
vjezd štěrk
betondlažba
živice
KAMENICE/ U HOSPODA
KAMENICE/ KOLEŠOVICE
silnice-živice
dno propustku DN 300
nezpev. vjezd
dno propustku DN 500
ČÁST 6
ČÁST 7
1064300
733799

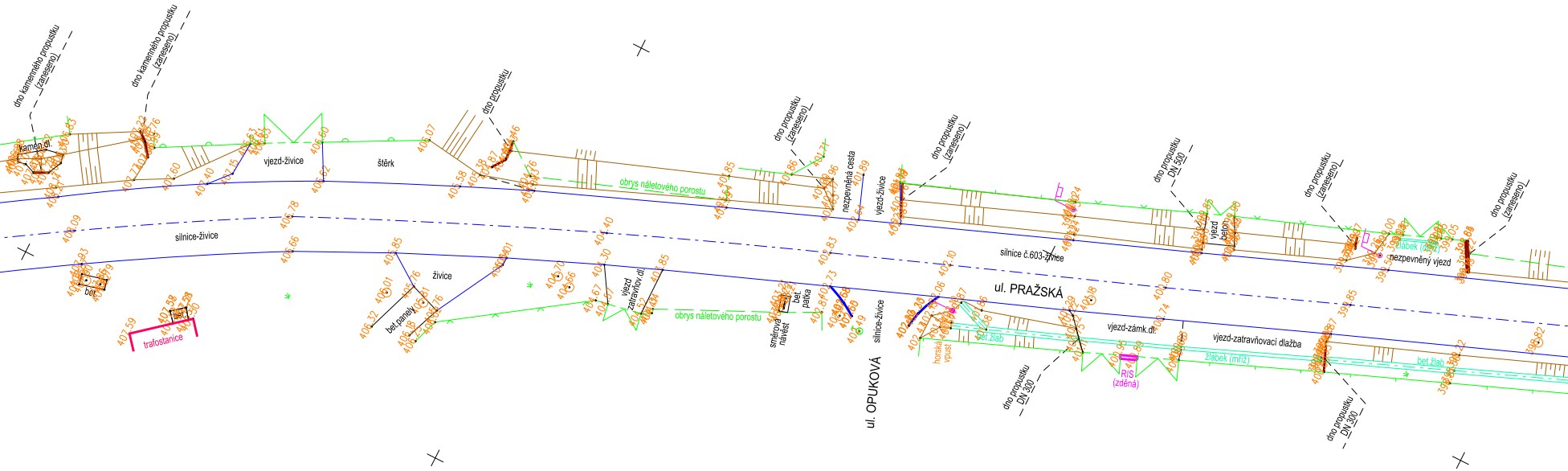
dno kamenného propustku (zaneseno)
dno kamenného propustku (zaneseno)
dno propustku
dno propustku (zaneseno)
dno propustku (zaneseno)
dno propustku DN 500
dno propustku (zaneseno)
dno propustku (zaneseno)
kamen.dl.
vjezd-živice
štěrk
obrys náletového porostu
nezpevněná cesta
vjezd-živice
silnice-živice
silnice č.603-živice
vjezd beton
žlábek (mříž)
nezpevněný vjezd
bet.
bet.
trafostanice
živice
bet.panely
vjezd zatravňov.dl.
obrys náletového porostu
směrová návěst
bet. patka
silnice-živice
ul. OPUKOVÁ
ul. PRAŽSKÁ
horská vpust
bet.žlab
vjezd-zámk.dl.
RIS (zděná)
žlábek (mříž)
vjezd-zatravňovací dlažba
bet.žlab
dno propustku DN 300
dno propustku DN 300
406.83
407.22
406.76
407.77
407.60
407.40
407.15
406.63
406.60
406.62
406.07
405.58
405.38
404.87
404.76
404.46
408.09
406.78
406.66
407.93
407.59
407.58
406.32
406.01
405.85
405.76
405.01
404.70
404.66
404.40
404.30
404.67
403.85
401.85
401.86
401.71
401.96
401.89
402.64
402.83
402.73
402.10
402.06
401.87
401.86
401.58
401.29
401.18
400.80
400.74
400.95
400.89
399.85
399.98
399.85
399.00
399.05
398.85
398.82
398.22
399.50



obrys náletového porostu
dno propustku (zaneseno)
nezpevněný vjezd
dno propustku DN 500
opěr.zeď
vjezd zatravňovací dl.
RIS (zděná)
nezpevněný vjezd
UR
vjezd bet.dl.
rodinný dům
silnice-živice
pomalov.práh žulová dl.
bet.žlab
horská vpust
silnice-živice
ul. OŘECHOVÁ
dno propustku DN 200
zpev. vjezd
dno propustku DN 300
schody
drén
vjezd-zámk.dl.
chodník-zámková dlažba
chodník-zámk.dl.
uliční vpust DN 300
nezpev.vjezd
733549
1064650
ČÁST 7
ČÁST 8

KLAD LISTŮ

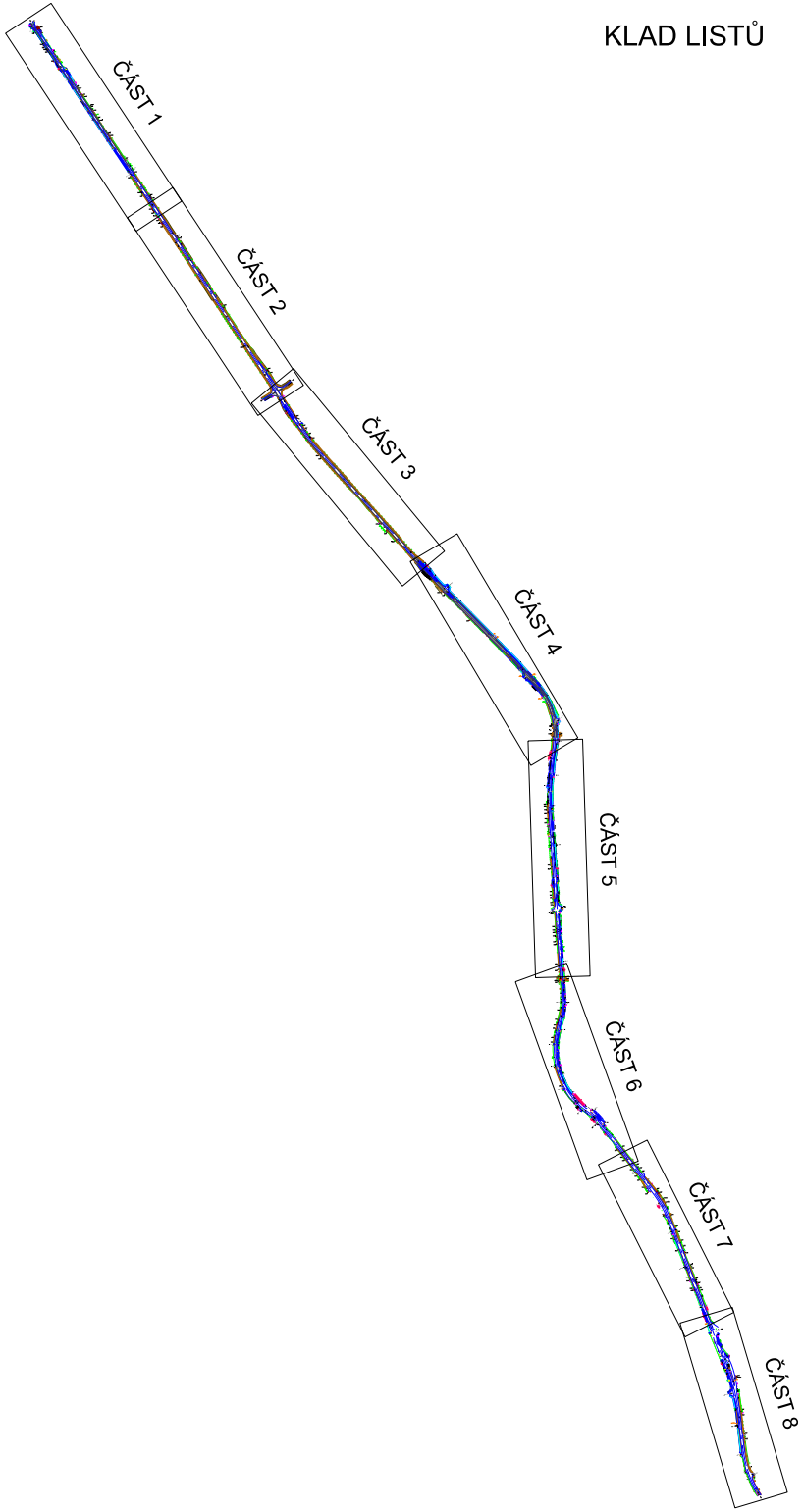
ČÁST 1
ČÁST 2
ČÁST 3
ČÁST 4
ČÁST 5
ČÁST 6
ČÁST 7
ČÁST 8

LEGENDA:

—	dům, zděný objekt
—	silniční obruba
- - - -	snížená (sklopená) obruba
—	hrana živice
—	chodník
—	vodorovné dopravní značení
-·-·-·-	osa komunikace
······	reliéfní dlažba pro nevidomé
—	propustek
⟋	kovové svodidlo
—	zábradlí
—	plot zděný
×	plot drátěný
—	plot dřevěný
— — —	obrys náletového porostu
— — —	hrana orby
┬┬┬	terénní stupeň

⇧	dopravní značky
ǂ	semafor
○	kanalizační šachta standardní (vstupní otvor DN 600)
□	kanalizační šachta
○	uzávěr tlakové kanalizace
▫	uliční vpust standardní (mříž 0.55/0.55m)
○	vodovodní šoupě
○	vodovodní hydrant podzemní
○	plynovodní uzávěr
∧	plynovodní kapák (odvodňovač)
○	sloup dřevěný
●	sloup betonový
●	sloup kovový
⊥	ochranné tyčové značení
⩛	travnatá plocha
✲	strom listnatý
✲	strom jehličnatý

Ing. Petr Košťál 1849/99

geomap
GEODETICKÁ KANCELÁŘ

Věšínova 11, Praha 10
tel./fax 274822770
info@geomap.cz

Stupeň:	podklad pro PD	Kat. území:	Sulice, Štiřín, Ládví
Objednatel:	Mott MacDonald CZ, s.r.o.	Investor:	Mott MacDonald CZ, s.r.o.

Akce: ZAMĚŘENÍ POLOHOPISU A VÝŠKOPISU II/603 SULICE - ŽELIVEC (Část 7)

Zaměřil	Vyhotovil	Ověřil	Systém polohový	S-JTSK
Dne květen 2019	Dne 16. 5. 2019	Dne 16. 5. 2019 číslo 267 / 2019	Systém výškový	Bpv
Ing. Petr Košťál	Petr Olšák	Ing. Petr Košťál	Měřítko	1 : 500